



38º RALLYE ORVECAME NORTE TROFEO CICAR

22 y 23 de Abril 2022



ROAD-BOOK

38 Rallye Orvecame Norte

22 y 23 de Abril de 2022



38 Rallye Orvecame Norte

ACUSE DE RECIBO

Concursante _____

Don _____

Inscrito en la 38 edición del Rallye Orvecame Norte Trofeo Cicar, recibe en la fecha abajo indicada el Libro de Ruta (Road-Book)

Los Realejos a _____ de _____ 2022

Firmado _____

Nº de licencia _____

D.N.I. _____

38 Rallye Orvecame Norte



“Solicitud Super Rallye”

(Super Rallye) Solicitud de Reenganche al Rallye

En el 38 Rallye Orvecame Norte el Equipo Formado por

CONDUCTOR (Nombre y apellidos)

NAVEGANTE (Nombre y apellidos)

--	--

PARTICIPANTES

VEHICULO N°

SOLICITAN AL DIRECTOR DE CARRERA:

Reenganche al Rallye en la Sección N° ____ tras reparar avería/daños (táchese lo que no Proceda)

.....a.....de.....2022

Firma

Nombre y apellidos de la persona que lo solicita

38 Rallye Orvecame Norte

Indice

Descripción	Página
Itinerario Normal	
Itinerario Salida Polígono S. Jerónimo - Parque presalida (La Orotava)	8
Rampa Presalida Avda. Emilio Luque Parque Cerrado Avda. Mercedes Pinto	9
Parque Cerrado Avda. Mercedes Pinto Parque de Asitencias TF-333	11
CH0B Salida Asistencias CH-1 V. Los Realejos S. Juan Rambla La Güancha	13
TC 1 Villa de Los Realejos San Juan de La Rambla La Güancha	15
TC 2 El Tanque Garachico Ciudad del Drago	23
TC 3 Las Llanadas Las Medianias (TC-Plus)	31
CH3B Salida Asistencias CH-4 El Tanque Garachico Ciudad del Drago	39
TC 4 El Tanque Garachico Ciudad del Drago	41
TC 5 Las Llanadas Las Medianias	48
CH5B Salida Asistencias CH-6 V. Los Realejos S. Juan Rambla La Güancha	56
TC 6 Villa de Los Realejos San Juan de La Rambla La Güancha	58
TC 7 Las Llanadas Las Medianias Fin del Rallye La Orotava	67
Recorrido Alternativo TC-1 a CH- 2	73
Recorrido Alternativo TC-2/4 a CH- 3/5	77
Recorrido Alternativo TC-3/5 a CH- 3A/5A	81
Recorrido Alternativo TC-6 a CH- 7	84
Recorrido Alternativo TC-7 a CH- 7A	87

38 Rallye Orvecame Norte

CRITERIO DE CONFECCION DEL ROAD-BOOK

Este Road-Book ha sido confeccionado en el mes de febrero de 2022 y corregido en marzo de 2022. Cualquier modificación será publicada en un complemento, sin que los organizadores sean responsables de eventuales variaciones en la señalización.

En la edición de este Road-Book, se ha puesto especial atención en facilitar su uso e interpretación, prescindiendo de toda la información que se ha considerado “superficial” o “poco relevante”. Las modificaciones importantes producidas con posterioridad a su impresión, serán notificadas mediante complementos fechados y numerados.

La nomenclatura oficial de las carreteras se encontrará anotada en la columna situada a la izquierda de la ventana “INFORMACIONES”. Sólo se hacen constar los cruces necesarios, junto con otras informaciones de interés (gasolineras, hitos kilométricos de verificación de recorrido, etc.) De acuerdo con este criterio, **cuando estemos circulando por una vía se seguirá por la misma hasta que se indique un cambio de vía y/o dirección.**

Este Road-Book ha sido cuidadosamente elaborado por parte del organizador. Agradeceremos sugerencias que nos permitan mejorarlo.

38 Rallye Orvecame Norte

SOS / OK

En caso de un accidente que no haya provocado heridos que precisen atención médica, la señal “**OK**” deberá mostrarse claramente por un miembro del equipo accidentado a los siguientes 3 vehículos participantes.

Si el equipo abandona el vehículo, deberá dejar la señal de “**OK**” verde para que sea visible para otros participantes.

Si por el contrario necesita atención médica urgente, la señal “**SOS**” deberá mostrarse, si es posible, a los 2 vehículos siguientes.

A todos los participantes se les debería recordar esta regla mediante una notificación escrita, entregada durante la entrega de documentos.

Cualquier equipo que no siga esta regla, podrá ser penalizado por los Comisarios.

38 Rallye Orvecame Norte

SIGNOS

	Punto de Medida		Semáforo
	Nombre de Poblado		Autopista
	Dirección a seguir		Línea de Tranvía
	Dirección a no seguir		Atención!
	Control Horario		Arbol
	Salida		Parking
	Meta		Hito Kilometrico
	Control Stop		Chicanne
	Punto Radio		Comisario de Ruta
	Parque de Asistencias		Dirección en Glorieta
	Marcaje Neumaticos		
	Gasolinera (Refuelling)		
	Grua		
	Servicio Vital Basico		
	Servicio Vital Avanzado		
	Bomberos		

38 Rallye Orvecame Norte

Número de Tramo	Número de Control Horario	KM. Totales	Tiempo a invertir	Promedio de velocidad		
Sección 1	TC 1	CH 2	Distancia	Tiempo	Promedio	Sector 2
Villa de Los Realejos La Güancha	→	El Tanque-Garachico-Ciudad del Drago	(23,860)	(0:42)	(34,09 km/h)	

Distancia		DIRECCION	INFORMACIONES		Kms Regresivos	
Total	Parcial					
0,00	0,00		Ctra. Las Llanadas			23,860
0,900	0,900		Ctra. Las Llanadas	R-1		22,960
1,540	0,640		Ctra. Las Llanadas	R-2		22,320
2,020	0,480		Ctra. Las Llanadas	R-3		21,840
2,300	0,280		Ctra. Las Llanadas	R-4		21,560
2,320	0,020		Ctra. Las Llanadas	R-5		21,540

Km. para final de tramo

Punto Radio

Cobertura Movil

38 Rallye Orvecame Norte



38º RALLYE ORVECAME NORTE TROFEO CICAR

22 y 23 de Abril 2022



ITINERARIO HORARIO


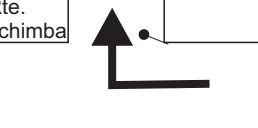
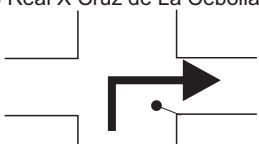
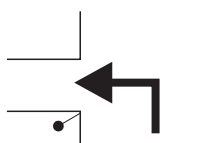
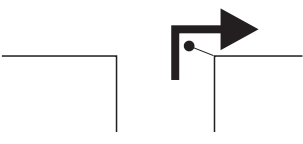
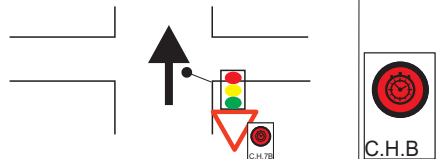
Sábado, 23 de Abril de 2022

Etapa Única - Secciones 1, 2 y 3

Nº	CH TC	LOCALIZACIÓN	Distancia TC (Km)	Distancia Enlace (Km)	Distancia Total (Km)	Tiempo Sector (h:m)	Hora Paso 2º Veh. (h:m)	Velocidad Media (Km/h)	Sección
1	CH 0	Salida Parque Cerrado					8:00		1ª Sección
	CH 0A	Entrada Asistencia-A Asistencia-A		8,04	8,04	0:13 0:10	8:13	37,11	
2	CH 0B	Salida Asistencia-A Zona Repostaje					8:23		2ª Sección
	ZR-1	Distancia al siguiente repostaje	43,45	59,13	102,58	0:10			
3	CH 1	La Cascabela		1,84	1,84	0:05	8:38	22,08	3ª Sección
	TC 1	Villa de Los Realejos - La Guancha - 1 Las Cruces	19,17	18,44	37,61	0:58	8:41 9:39	38,91	
4	TC 2	El Tanque-Garachico-Ciudad del Drago - 1	13,07				9:42		4ª Sección
	CH 3	Palo Blanco		26,86	39,93	1:05	10:47	36,86	
5	TC 3	TC-PLUS, Las Llanadas- Las Medianías - 1	11,21				10:50		5ª Sección
	CH 3A	Entrada Reagrupamiento A Reagrupamiento-A Asistencia-B		11,99	23,20	0:40 0:30 0:30	11:30	34,80	
6	CH 3B	Salida Asistencia-B Zona Repostaje					12:30		6ª Sección
	ZR-2	Distancia al siguiente repostaje	24,28	65,25	89,53	0:10			
7	CH 4	Las Cruces		26,40	26,40	0:45	13:25	35,20	7ª Sección
	TC 4	El Tanque-Garachico-Ciudad del Drago - 2	13,07				13:28		
8	CH 5	Palo Blanco		26,86	39,93	1:05	14:33	36,86	8ª Sección
	TC 5	Las Llanadas-Las Medianías - 2	11,21				14:36		
9	CH 5A	Entrada Reagrupamiento B Reagrupamiento-B Asistencia-C		11,99	23,20	0:40 0:30 0:30	15:16	34,80	9ª Sección
	CH 5B	Salida Asistencia-C Zona Repostaje					16:16		
10	ZR-3	Distancia a fin del rallye	30,35	25,88	56,26	0:10			10ª Sección
	CH 6	La Cascabela		1,84	1,84	0:05	16:31	22,08	
11	TC 6	Villa de Los Realejos - La Guancha - 2 Las Cruces	19,17	20,26	39,43	1:08	16:34 17:42	34,79	11ª Sección
	TC 7	Las Llanadas- Las Medianías - 3	11,21				17:45		
12	CH 7A	Control final, previo al podium Fin del Rallye		3,81	15,02	0:25	18:10	36,05	12ª Sección
		Entrada a podium final del rallye		30,38	25,91	56,29	18:30		
Inicio:	7:32	TOTAL RALLYE	Disl. TC	Disl. Enlaces	Disl. Total	% TC			
Fin:	20:35		98,11	158,33	256,44	38,26%			

Distancias		DIRECCION	INFORMACIONES	Kms. Regresivos
Total	Parcial			
0,00	0,00	<p>C./ Holanda Esquina C.7 El Baden</p>		4.92
0,06	0,06	<p>X C./ Ingenieros Azucareros</p>		4.86
0,36	0,30	<p>Glorieta 3ª Salida</p>		4.56
0,62	0,26	<p>Glorieta sobre TF-5 2ª salida</p> <p>Incorporarse a TF-5 dirección Los Realejos</p>		4.30
2.85	2.23	<p>TF-5</p>		2.07
3.15	0,30			1.77
3.28	0,13	<p>Glorieta 1ª salida</p>		1.64



Distancias		DIRECCION	INFORMACIONES	Kms. Regresivos
Total	Parcial			
4.08	0,80	8	Paseo Domínguez Alfonso TF-21 	0.84
4.33	0,25	9	TF 21 Rte. El Cachimba 	0.59
4.52	0,19	10	C. Lirio Real X Cruz de La Cebolla 	0.40
4.71	0,19	11	C. Cruz de La Cebolla X Labradores S Isidro 	0.21
4.84	0,13	12	C. Labradores S Isidro X Avda. Mercedes Pinto 	0.08
4.92	0,08	13		0.00



Distancias		DIRECCION	INFORMACIONES	Kms. Regresivos
Total	Parcial			
0,00	0,00	Rampa de salida X C. La Milagrosa 		0.56
0,11	0,11	C. La Milagrosa X C. Sor soledad Cobian 		0.45
0,27	0,16	C. Sor soledad Cobian X C. Miguel de Cervantes 		0.29
0,42	0,15	C. Miguel de Cervantes X Avda. Mercedes Pinto 		0.14
0,56	0,14	Avda. Mercedes Pinto de Armas 		0.00

NOTAS

Sección 1	CH. 0 Salida Parque Cerrado La Orotava			C.H. 0 A Zona de asistencia Los Realejos		Distancia	Tiempo	Promedio	Sector 1
	Total	Parcial		8.04 Km.	00:13'	37,11			

Distancias			DIRECCION	INFORMACIONES	Kms. Regresivos
Total	Parcial				
00.00	0,00	36	Avda. Mercedes Pinto 		8.34
0.20	0,20	37	TF- 21 		8.14
0.62	0,60	38	TF- 211 		7.72
1.08	0,46	39			7.26
5.10	4.02	40	TF-5 		3.24
5.57	0,47	41	Glorieta 4ª salida 		2.77
5.67	0,10	42	Glorieta 1ª salida 		2.67

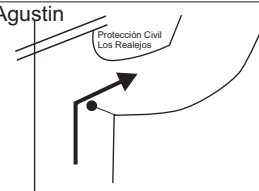

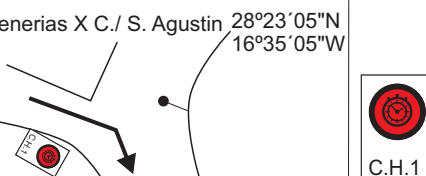

Distancias			DIRECCION	INFORMACIONES	Kms. Regresivos
Total	Parcial				
6.29	0,62	43	<p>C. La Higuera XC . El Jardin</p>		2.05
6.37	0,08	44	<p>Glorieta C. Los Afligidos</p>		1.97
6.41	0,04	45	<p>C. Los Afligidos X C. El Tilo</p>		1.93
6.60	0,19	46	<p>C. El Tilo X TF-333</p>		1.74
7.07	0,47	47	<p>TF-333 X C. Mencey Bentor</p>		1.27
7.10	0,03	48	<p>C. Mencey Bentor</p>		1.24
7.96	0,86	49	<p>Glorieta La Cruz Santa</p>		0,38



Distancias		DIRECCION	INFORMACIONES	Kms. Regresivos
Total	Parcial			
8.34	0,38	 <p>Puerta de hierro lado derecho</p>	 <p>C.H.0 A</p>	0.00





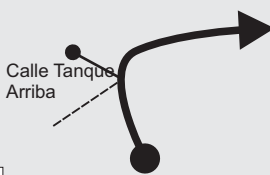







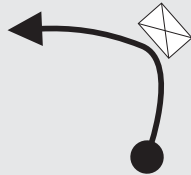















NOTAS

Distancias		DIRECCION	INFORMACIONES	Kms. Regresivos
Total	Parcial			
0,00	0,00	1 TF - 324 28°22'47"N 16°34'56"W 	 C.H.0 B	1,90
0,03	0,03	2 TF - 324 	 REPOSTAJE	1,87
0,13	0,10	3 Glorieta 2ª Salida Avda. Los Remedios 		1,77
0,21	0,08	4 Avda. Los Remedios X C./ La Gomera Seguir Avda. de Canarias		1,69
0,71	0,50	5 Avenida de Canarias 		1,19
1,19	0,48	6 Glorieta 3ª salida 		0,71
1,28	0,09	7 Avenida de Canarias X C./ S. Agustin 		0,62































Distancias			DIRECCION	INFORMACIONES	Kms. Regresivos
Total	Parcial				
1.79	0,51	8	<p>C./ S. Agustín</p> 		0,11
1.84	0,05	9	<p>C./ Tenerías</p> 		0,06
1.90	0,06	10	<p>C./ Tenerías X C./ S. Agustín</p> <p>28°23'05"N 16°35'05"W</p> 	C.H.1	0,00
		11	<p>Ctra. La Charca</p> <p>28°23'04"N 16°35'05"W</p> <p>Finca El Cuarto</p> 	SALIDA TC-1	

Sección 1	T.C. 1	C.H. 2	Distancia	Tiempo	Promedio	Sector 3
	V. de Los Realejos S. Juan de La Rambla La Güancha		El Tanque - Garachico - Ciudad del Drago	37,61km	00,58'	

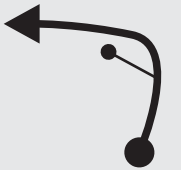


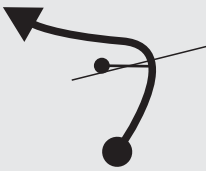

















Distancias		DIRECCION	INFORMACIONES	Kms. Regresivos
Total	Parcial			
0,00	0,00		Ctra. La Charca 	 37.61
0,30	0,30		Ctra. La Charca 	 37.58
0,52	0,22		Ctra. La Charca X Avda. 3 de Mayo 	 37.09
0,75	0,08		Plaza Viera y Clavijo 	 36.86
0,85	0,10		Plaza Viera y Clavijo 	 37.76
1,01	0,16		Calle El Medio Arriba 	 36.60
1,17	0,16		Calle El Medio Arriba X TF-342 	 36.44

Distancias			DIRECCION	INFORMACIONES	Kms. Regresivos	
Total	Parcial					
1.78	0,31	8	 28°22'40"N 16°35'16"W 17.390	TF - 342	 R-7  	35.83
2.45	0,25	9	 28°22'30"N 16°35'19"W 16.720	TF - 342	 R-8  	35.16
2.96	0,51	10	 28°22'25"N 16°35'24"W 13.210	TF - 342	 R-9  	34.65
3.82	0,86	11	 28°22'25"N 16°35'38"W 15.350	TF - 342	 R-10  	33.79
4.30	0,48	12	 28°22'33"N 16°35'43"W 14.870	TF - 342	 R-11  	33.31
5.81	0,33	13	 28°23'05"N 16°36'13"W 13.330	TF - 342	 R-12  	31.80
6.80	0,27	14	 28°23'07"N 16°36'20"W 13.090	TF - 342	 R-13  	30.81

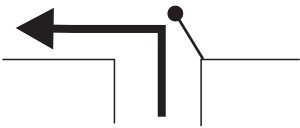

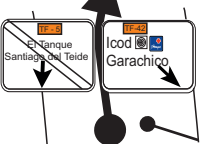



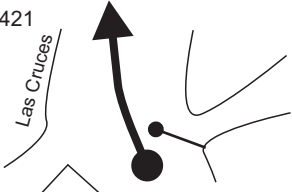
Sección 1	T.C. 1	C.H. 2	Distancia	Tiempo	Promedio	Sector 3
	V. de Los Realejos S. Juan de La Rambla La Güancha		El Tanque - Garachico - Ciudad del Drago	37,61km	00,58'	

Distancias		DIRECCION	INFORMACIONES	Kms. Regresivos
Total	Parcial			
6.64	0,56	15	 <p>Icod El Alto</p> <p>28°23' 01"N 16°36' 29"W</p> <p>12.530</p> <p>TF - 342</p> <p>R-14</p>	  
7.01	0,37	16	 <p>1ª Chicanne</p> <p>28°23' 02"N 16°36' 37"W</p> <p>12.160</p> <p>TF - 342</p> <p>R-15</p>	  
7.10	0,09	17	 <p>Plaza</p> <p>28°23' 02"N 16°36' 40"W</p> <p>12.070</p> <p>TF - 342</p> <p>R-16</p>	  
7.28	0,18	18	 <p>Parada Güagüas</p> <p>Camino Las Vistas</p> <p>28°22' 57"N 16°36' 52"W</p> <p>11.890</p> <p>TF - 342</p> <p>R-17</p>	  
7.78	0,50	19	 <p>2 Chicanne</p> <p>28°22' 50"N 16°37' 03"W</p> <p>11.390</p> <p>TF - 342</p> <p>R-18</p>	  
7.85	0,07	20	 <p>Estación Disa</p> <p>28°22' 46"N 16°37' 08"W</p> <p>11.320</p> <p>TF - 342</p> <p>R-19</p>	  
8.33	0,48	21	 <p>TF - 342 X TF 344</p> <p>28°22' 37"N 16°37' 12"W</p> <p>11.140</p> <p>R-20</p>	    

Distancias		DIRECCION	INFORMACIONES	Kms. Regresivos
Total	Parcial			
8.50	0,17	28°22'42"N 16°37'02"W 10.670	TF - 344 R-21	M 90% O 40%
9.09	0,27	28°22'43"N 16°36'43"W 10.080	TF - 344 R-22	M 90% O 40%
9.65	0,56	28°22'27"N 16°36'36"W 9.520	TF - 344 R-23	M 90% O 40%
10.06	0,41	28°22'16"N 16°36'45"W 9.110	TF - 344 R-24	M 90% O 40%
11.41	0,86	28°21'47"N 16°37'08"W 7.760 Calle el Anden	TF - 344 R-25	M 90% O 40%
12.59	0,74	28°21'47"N 16°37'38"W 6.580	TF - 344 R-26	M 20% O 10%
13.36	0,77	28°21'46"N 16°37'55"W 5.810	TF - 344 R-27	M 20% O 10%












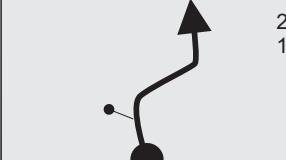







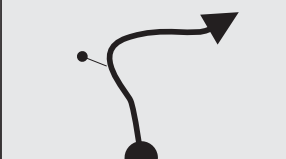



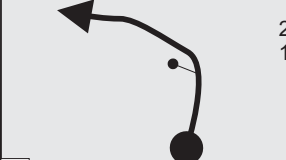











Distancias		DIRECCION	INFORMACIONES	Kms. Regresivos
Total	Parcial			
14.13	0,76	 <small>28°21' 45"N 16°38' 01"W</small> 5.040	TF - 344  R-28	 23.48
14.80	0,67	 <small>28°21' 50"N 16°38' 18"W</small> 4.370	TF - 344  R-29	 22.81
14.94	0,14	 <small>28°21' 39"N 16°38' 33"W</small> 4.230	TF - 344  R-30	 22.67
15.96	0,82	 <small>28°21' 49"N 16°39' 03"W</small> 3.210	TF - 344  R-31	 21.65
16.53	0,57	 <small>28°21' 46"N 16°39' 23"W</small> 2.640	TF - 344  R-32	 21.08
16.99	0,46	 <small>28°21' 40"N 16°39' 28"W</small> 2.180	TF - 344  R-33	 20.62
17.58	0,59	 <small>28°21' 48"N 16°39' 37"W</small> 1,590	TF - 344  R-34	 20.03

Distancias			DIRECCION	INFORMACIONES	Kms. Regresivos
Total	Parcial				
17.96	0,38	36		TF - 344 	
18.78	0,82	37		TF - 344 	
19.17	0,39	38		TF - 344 	
19.33	0,16	39		TF - 344	
19.48	0,15	40	TF- 344 X C./ El Natero 		18.28
19.84	0,36	41	C./ La Alhóndiga X C./ Sin nombre 		18.13
19.87	0,03	42	X Avda. Hipolito Sinforiano 		17.77
					17.74























Distancias		DIRECCION	INFORMACIONES	Kms. Regresivos
Total	Parcial			
22.72	2.85	43	<p>TF- 352 X TF - 5</p>  <div style="border: 1px solid black; padding: 5px; display: inline-block; margin-top: 10px;"> <p style="background-color: orange; padding: 2px;">TF -5</p> <p style="margin-left: 20px;">← Icod</p> </div>	14.89
23.00	0,28	44	<p>TF - 5 Gasolinera T-Gas</p> 	14.61
24.67	1.67	45	<p>TF - 5 X TF-42</p>  <div style="display: flex; justify-content: space-around; margin-top: 10px;"> <div style="border: 1px solid black; padding: 5px; text-align: center;"> <p style="background-color: orange; padding: 2px;">TF-5</p> <p style="font-size: small;">El Tanque Santiago del Teide</p> <p>↓</p> </div> <div style="border: 1px solid black; padding: 5px; text-align: center;"> <p style="background-color: orange; padding: 2px;">TF-42</p> <p style="font-size: small;">Icod Garachico</p> <p>↓</p> </div> </div>	12.94
30.02	5.35	46	<p>TF-42</p>  <div style="display: flex; justify-content: space-around; margin-top: 10px;"> <div style="border: 1px solid black; padding: 5px; text-align: center;"> <p style="background-color: orange; padding: 2px;">TF-42</p> <p style="font-size: small;">GARACHICO BUENAVISTA</p> <p>↓</p> </div> <div style="border: 1px solid black; padding: 5px; text-align: center;"> <p style="background-color: orange; padding: 2px;">TF-42</p> <p style="font-size: small;">C/OOD DE LOS VINOS EL TANQUE GUIA DE LOS VINOS</p> <p>↓</p> </div> </div>	7.59
34.19	4.17	47	<p>TF-42</p>  <div style="border: 1px solid red; padding: 5px; display: inline-block; margin-top: 10px; text-align: center;"> <p>Villa y Puerto de Garachico</p> </div>	3.42
37.09	2.90	48	<p>TF-42 X TF-421</p>  <div style="border: 1px solid black; padding: 5px; display: inline-block; margin-top: 10px;"> <p style="background-color: yellow; padding: 2px;">El Tanque Guia de Isora Los Gigantes</p> <p style="margin-left: 20px;">←</p> </div>	0,52
37.48	0,39	49	<p>TF-421</p> 	0,13































Distancias		DIRECCION	INFORMACIONES	Kms. Regresivos
Total	Parcial			
37.61	0,13	50 TF-421 28°22'10"N 16°46'47"W Marquesina P. Güagúas C.H.2	 C.H.2	0,00
37.82	0,21	51 TF-421 28°22'08"N 16°46'01"W SALIDA TC 2	 SALIDA TC 2 R- Salida	0,21



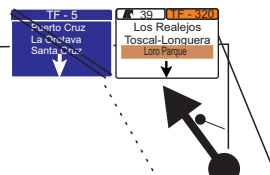

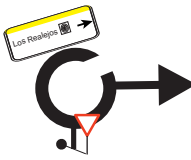

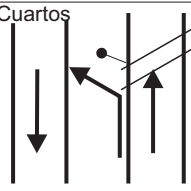



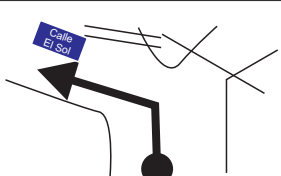
Distancias		DIRECCION	INFORMACIONES	Kms. Regresivos
Total	Parcial			
0,00	0,00	<div style="display: flex; justify-content: space-between;"> <div style="text-align: center;">  <p>Palmera lado derecho 30 metros antes KM. 2</p> </div> <div style="text-align: right;"> <p>28°22'08"N 16°46'01"W</p> <p>13.070</p> </div> </div>	TF-421  R- Salida       	 50%  50% 39.93
0,90	0,90	<div style="display: flex; justify-content: space-between;"> <div style="text-align: center;">  </div> <div style="text-align: right;"> <p>28°22'05"N 16°46'48"W</p> <p>12.470</p> </div> </div>	TF-421  R-1  60%  50%	39.03
1,81	0,91	<div style="display: flex; justify-content: space-between;"> <div style="text-align: center;">  </div> <div style="text-align: right;"> <p>28°22'02"N 16°46'36"W</p> <p>11.320</p> </div> </div>	TF-421  R-2  50%  50%	38.12
2,40	0,59	<div style="display: flex; justify-content: space-between;"> <div style="text-align: center;">  </div> <div style="text-align: right;"> <p>28°21'58"N 16°46'10"W</p> <p>10.970</p> </div> </div>	TF-421  R-3  50%  40%	37.53
2,50	0,40	<div style="display: flex; justify-content: space-between;"> <div style="text-align: center;">  </div> <div style="text-align: right;"> <p>28°21'59"N 16°46'11"W</p> <p>10.570</p> </div> </div>	TF-421  R-4  50%  50%	37.43
3,20	0,70	<div style="display: flex; justify-content: space-between;"> <div style="text-align: center;">  </div> <div style="text-align: right;"> <p>28°22'02"N 16°46'18"W</p> <p>10.170</p> </div> </div>	TF-421  R-5  50%  50%	36.73
3,48	0,28	<div style="display: flex; justify-content: space-between;"> <div style="text-align: center;">  </div> <div style="text-align: right;"> <p>Rte. Casa Maria 28°21'47"N 16°46'08"W</p> <p>9.620</p> </div> </div>	TF-421  R-6  25%  50%	36.64

Distancias			DIRECCION	INFORMACIONES	Kms. Regresivos
Total	Parcial				
4.59	0,87	8	 28°21'56"N 16°46'16"W 8.780	TF-421 R-7	 20% 20% 35.34
4.74	0,15	9	 28°21'52"N 16°46'21"W 8.360	TF-421 R-8	 20% 20% 35.19
4.81	0,07	10	 28°21'50"N 16°46'19"W 8.290	TF-421 R-9	 20% 30% 35.12
4.85	0,04	11	 28°21'54"N 16°46'05"W 8.250	TF-421 R-10	 100% 50% 35.08
5.87	1.02	12	 28°21'46"N 16°46'08"W 7.230	TF-421 R-11	 100% 90% 34.06
6.53	0,66	13	 28°21'47"N 16°45'50"W 6.570	TF-421 X TF-82 R-12 	 25% 60% 33.40
6.73	0,20	14	 <div style="border: 1px solid black; padding: 2px; width: fit-content; margin: 0 auto;"> Cementerio y obitorio Santa Isabel </div> 28°21'43"N 16°45'42"W 6.300	TF-82 R-13	 90% 40% 33.20

Distancias			DIRECCION	INFORMACIONES	Kms. Regresivos
Total	Parcial				
6.89	0,15	15	 28°21'47"N 16°45'39"W 6.180	TF - 82  R-14	 90% 40% 33.04
7.02	0,13	16	 28°21'45"N 16°45'36"W 6.080	TF - 82  R-15 	 90% 40% 32.91
7.25	0,23	17	 28°21'48"N 16°45'32"W 5.850	TF - 82  R-16	 90% 40% 32.68
7.59	0,34	18	 28°21'50"N 16°45'19"W 5.510	TF - 82  R-17	 90% 40% 32.34
8.23	0,64	19	 28°21'50"N 16°44'57"W 4.870	TF - 82  R-18 <div style="border: 1px solid red; padding: 2px; display: inline-block;">Genovés</div>	 90% 40% 31.70
8.48	0,25	20	 28°21'55"N 16°44'51"W 4.620	TF - 82  R-19	 25% 60% 31.45
8.80	0,32	21	Arepera Las Viñitas  28°21'58"N 16°44'44"W 4.300	TF - 82  R-20	 90% 40% 31.13

Distancias		DIRECCION	INFORMACIONES	Kms. Regresivos
Total	Parcial			
8.95	0,18	<div style="border: 1px solid black; padding: 5px;"> <div style="display: flex; justify-content: space-between;"> Polideportivo 28°21'59"N 16°44'39"W </div>  <div style="text-align: right;">4.150</div> </div>	TF - 82 R-21	  
9.26	0,31	<div style="border: 1px solid black; padding: 5px;"> <div style="display: flex; justify-content: space-between;"> Casa Rural Ida 28°22'01"N 16°44'31"W </div>  <div style="text-align: right;">3.840</div> </div>	TF - 82	  
9.57	0,31	<div style="border: 1px solid black; padding: 5px;"> <div style="display: flex; justify-content: space-between;"> 28°22'00"N 16°44'22"W </div>  <div style="text-align: right;">3.530</div> </div>	TF - 82	  
10.02	0,45	<div style="border: 1px solid black; padding: 5px;"> <div style="display: flex; justify-content: space-between;"> 28°22'05"N 16°44'04"W </div>  <div style="text-align: right;">3.080</div> </div>	TF - 82 X TF - 373	  
10.56	0,54	<div style="border: 1px solid black; padding: 5px;"> <div style="display: flex; justify-content: space-between;"> Los Canales 28°21'55"N 16°43'50"W </div>  <div style="text-align: right;">2.540</div> </div>	TF - 373	  
11.31	0,75	<div style="border: 1px solid black; padding: 5px;"> <div style="display: flex; justify-content: space-between;"> 28°21'51"N 16°43'56"W </div>  <div style="text-align: right;">1.780</div> </div>	TF - 373	  
12.12	0,81	<div style="border: 1px solid black; padding: 5px;"> <div style="display: flex; justify-content: space-between;"> 28°21'43"N 16°44'01"W </div>  <div style="text-align: right;">0,980</div> </div>	TF - 373 <div style="border: 1px solid black; padding: 2px; display: inline-block;">TF-373 km 2</div>	  

Distancias			DIRECCION	INFORMACIONES	Kms. Regresivos
Total	Parcial				
12.41	0,31	29	Colegios 28°21'35"N 16°43'56"W 0,690	TF - 373 R-28	 27.52
12.87	0,46	30	 28°21'34"N 16°44'05"W 0.230	TF - 373 R-29	 27.06
13.07	0,20	31	 Casa 44 28°21'31"N 16°44'02"W 0.000	TF - 373 META R-30	 26.86
13.49	0,42	32	 Nº 49 28°21'26"N 16°43'52"W	TF - 373 R-31	 26.44
13.55	0,06	33	TF - 373 X TF - 366 El Amparo Cueva del Viento	 TF - 366 El Amparo Cueva del Viento	26.38
16.31	2,76	34	 Santa Cruz El Tanque	 TF - 5 Santa Cruz El Tanque	23.62
16.66	0,35	35	 PUEBLO CRUZ SANTA CRUZ EL TANQUE SANTIAGO DEL TEIDE	 TF - 5 PUEBLO CRUZ SANTA CRUZ TF - 5 EL TANQUE SANTIAGO DEL TEIDE	23.27

Distancias		DIRECCION	INFORMACIONES	Kms. Regresivos
Total	Parcial			
20.91	4,25	TF-5 		19.02
31.75	10,84			8.18
32.36	0,61			7.57
32.44	0,08	X C./ Los Cuartos 		7.49
33.33	0,89	TF - 333 		6.60
34.09	0,76	TF - 333 		5.84
34.16	0,07			5.77




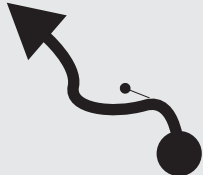








































Distancias		DIRECCION	INFORMACIONES	Kms. Regresivos
Total	Parcial			
34.49	0,33	43	C./ El Sol X Avda. Santiago Apostol 	5.44
35.81	1.32	44	Avda. Santiago Apostol X TF- 326 Gasolinera Palo Blanco El Teide	4.12
39.28	3,47	45	TF- 326 X C./ del Colegio Palo Blanco Palo Blanco	0,65
39.57	0,29	46	C./ del Colegio X C./ Palo Blanco 	0,36
39.89	0,32	47	C./ Palo Blanco X Ctra. La Furnia 	0,04
39.93	0,04	48	28°21'47"N 16°34'45"W C.H.3	0.00
39.98	0,05	49	28°21'39"N 16°34'47"W SALIDA TC 3	

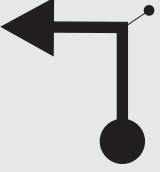







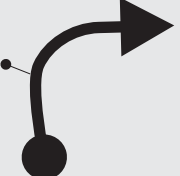


















NOTAS

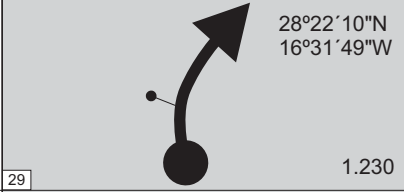





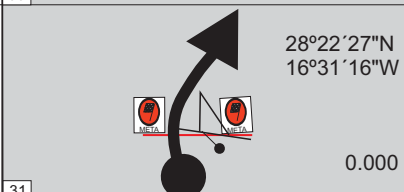



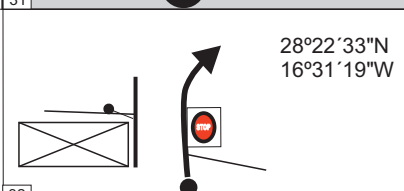


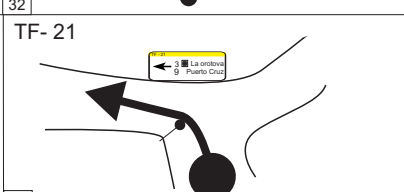

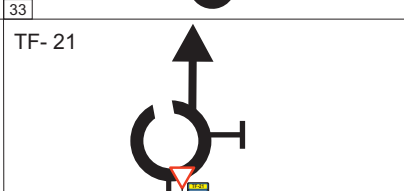

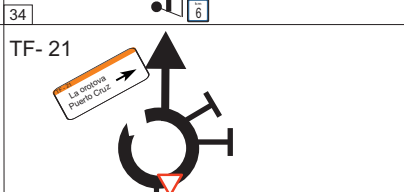
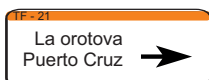
Sección 1	TC. 3 Las Llanadas - Las Medianias TC-PLUS		C.H. 3 A Reagrupamiento Zona de asistencia C Los Realejos	Distancia	Tiempo	Promedio	Sector 5
				23,50 Km	00:40'	34,80	




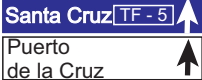

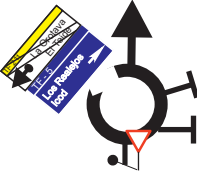

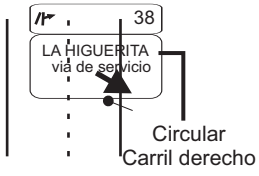

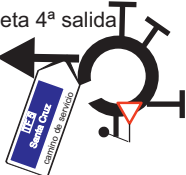


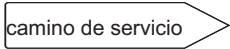
Distancias		DIRECCION	INFORMACIONES	Kms. Regresivos
Total	Parcial			
0,00	0,00	<p>Poste de teléfono</p> <p>11.210</p>	Ctra. La Furnia 	
0,56	0,56	<p>28°21'40"N 16°35'00"W</p> <p>10.650</p>	Ctra. La Furnia X C./ de Placeres 	
0,67	0,11	<p>28°21'36"N 16°34'59"W</p> <p>10.540</p>	C./ de Placeres 	
1,08	0,41	<p>28°21'31"N 16°34'50"W</p> <p>10.130</p>	C./ de Placeres 	
1,23	0,15	<p>28°21'32"N 16°34'45"W</p> <p>9.980</p>	C./ de Placeres 	
1,47	0,24	<p>28°21'29"N 16°34'53"W</p> <p>9.740</p>	C./ de Placeres 	
1,73	0,26	<p>28°21'28"N 16°34'33"W</p> <p>9.480</p>	C./ de Placeres 	

Distancias			DIRECCION	INFORMACIONES	Kms. Regresivos
Total	Parcial				
2.04	0,31	8	 28°21'22"N 16°34'26"W 9.170	C./ de Placeres  R-7	 25% 60%
2.34	0,30	9	 28°21'16"N 16°34'19"W 8.870	C./ de Placeres  R-8	 90% 40%
2.67	0,33	10	<div style="background-color: #4a7ebb; color: white; padding: 2px; font-size: 8px; margin-bottom: 5px;">Carretera Las Llanadas</div>  28°21'17"N 16°34'11"W 8.540	C./ de Placeres X Ctra. Las Llanadas  R-9 <div style="background-color: #4a7ebb; color: white; padding: 2px; font-size: 8px; margin-top: 5px;">Carretera Las Llanadas</div>	 90% 40%
2.83	0,16	11	 28°21'21"N 16°34'07"W 8.380	Ctra. Las Llanadas  R-10	 90% 40%
2.92	0,09	12	<div style="background-color: #4a7ebb; color: white; padding: 2px; font-size: 8px; margin-bottom: 5px;">Parada de Güagüas</div>  28°21'23"N 16°34'04"W 8.290	Ctra. Las Llanadas  R-11	 90% 40%
3.30	0,38	13	 28°21'29"N 16°33'57"W 7.910	Ctra. Las Llanadas  R-12	 90% 40%
3.87	0,57	14	 28°21'35"N 16°33'40"W 7.340	Ctra. Las Llanadas X TF - 326  R-13	 90% 40%



		DIRECCION	INFORMACIONES	Kms. Regresivos
Total	Parcial			
4.11	0,24	15	 <div style="display: flex; justify-content: space-between; margin-top: 10px;"> 28°21'37"N 16°35'49"W TF - 326 </div> <div style="text-align: right; margin-top: 10px;">  </div> <div style="text-align: right; margin-top: 10px;">  </div> <div style="text-align: right; margin-top: 10px;">7.100</div>	19.39
4.70	0,59	16	 <div style="display: flex; justify-content: space-between; margin-top: 10px;"> 28°21'38"N 16°34'08"W TF - 326 </div> <div style="text-align: right; margin-top: 10px;">  </div> <div style="text-align: right; margin-top: 10px;">  </div> <div style="text-align: right; margin-top: 10px;">6.510</div>	19.39
4.80	0,10	17	 <div style="display: flex; justify-content: space-between; margin-top: 10px;"> 28°21'39"N 16°34'45"W TF - 326 </div> <div style="text-align: right; margin-top: 10px;">  </div> <div style="text-align: right; margin-top: 10px;">  </div> <div style="text-align: right; margin-top: 10px;">6.410</div>	18.40
5.23	0,43	18	 <div style="display: flex; justify-content: space-between; margin-top: 10px;"> 28°21'45"N 16°34'06"W TF - 326 X Camino La Ferruja </div> <div style="text-align: right; margin-top: 10px;">  </div> <div style="text-align: right; margin-top: 10px;">  </div> <div style="text-align: right; margin-top: 10px;">8.380</div>	18.27
5.34	0,11	19	 <div style="display: flex; justify-content: space-between; margin-top: 10px;"> 28°21'49"N 16°34'07"W C. La Ferruja X C. Atravesado </div> <div style="text-align: right; margin-top: 10px;">  </div> <div style="text-align: right; margin-top: 10px;">  </div> <div style="text-align: right; margin-top: 10px;">5.980</div>	18.16
5.41	0,07	20	 <div style="display: flex; justify-content: space-between; margin-top: 10px;"> 28°21'51"N 16°34'07"W Camino Atravesado </div> <div style="text-align: right; margin-top: 10px;">  </div> <div style="text-align: right; margin-top: 10px;">  </div> <div style="text-align: right; margin-top: 10px;">5.800</div>	18.09
5.74	0,33	21	 <div style="display: flex; justify-content: space-between; margin-top: 10px;"> 28°21'55"N 16°33'56"W Camino Atravesado </div> <div style="text-align: right; margin-top: 10px;">  </div> <div style="text-align: right; margin-top: 10px;">  </div> <div style="text-align: right; margin-top: 10px;">5.470</div>	17.76

Distancias		DIRECCION		INFORMACIONES	Kms. Regresivos
Total	Parcial				
6.28	0,54	22	 28°21'59"N 16°33'38"W 4.930	C. Atravesado XC./ El Brezal  R-21	 25%  60%
6.37	0,09	23	 28°22'02"N 16°33'38"W 4.840	C./ El Brezal X Ctra. Las Medianias  R-22	 90%  40%
6.63	0,26	24	 28°22'02"N 16°33'32"W 4.580	Ctra. Las Medianias  R-23	 90%  40%
7.08	0,45	25	 28°21'59"N 16°33'12"W 4.130	Ctra. Las Medianias	 25%  60%
7.60	0,52	26	 28°22'01"N 16°33'04"W 3.610	Ctra. Las Medianias  R-24	 90%  40%
8.18	0,58	27	 28°22'07"N 16°32'44"W 3.030	Ctra. Las Medianias  R-25	 90%  40%
9.10	0,92	28	 28°22'12"N 16°32'14"W 2.110	Ctra. Las Medianias  R-26	 90%  40%

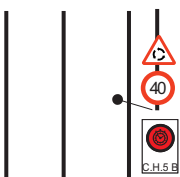

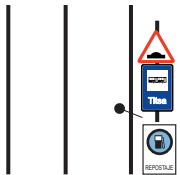

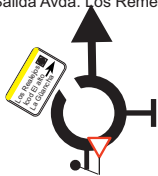

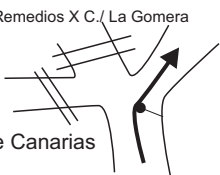



Distancias		DIRECCION	INFORMACIONES	Kms. Regresivos	
Total	Parcial				
9.98	0,88	29	 <p style="text-align: right;">28°22'10"N 16°31'49"W</p> <p style="text-align: right;">1.230</p>	Ctra. Las Medianias  R-27 	13.52
10.59	0,61	30	 <p style="text-align: right;">28°22'19"N 16°31'31"W</p> <p style="text-align: right;">0.620</p>	Ctra. Las Medianias  R-28 	12.91
11.21	0,62	31	 <p style="text-align: right;">28°22'27"N 16°31'16"W</p> <p style="text-align: right;">0.000</p>	Ctra. Las Medianias  R-29  	11.19
11.45	0,24	32	 <p style="text-align: right;">28°22'33"N 16°31'19"W</p>	Ctra. Las Medianias  R-30 	12.05
11.60	0,15	33	TF- 21 		11.90
12.90	1,30	34	TF- 21 		10.60
13.31	0,41	35	TF- 21 		10.19

Distancias			DIRECCION	INFORMACIONES	Kms. Regresivos
Total	Parcial				
14.54	1,23	36	TF- 21 		8.96
15.11	0,57	37	TF- 21 		8.39
15.78	0,67	38	TF- 211 		7.72
16.24	0,46	39			7.26
20.26	4.02	40	TF-5 		2.84
20.73	0,47	41	Glorieta 4ª salida 		2.77
20.83	0,10	42	Glorieta 1ª salida 		2.67

Distancias		DIRECCION	INFORMACIONES	Kms. Regresivos
Total	Parcial			
21.45	0,62	43	C. La Higuera XC . El Jardin 	2.05
21.53	0,08	44	Glorieta C. Los Afligidos 	1.97
21.57	0,04	45	C. Los Afligidos X C. El Tilo 	1.93
21.76	0,19	46	C. El Tilo X TF-333 	1.74
22.23	0,47	47	TF-333 X C. Mencey Bentor 	1.27
22.26	0,03	48	C. Mencey Bentor 	1.24
23.12	0,86	49	Glorieta La Cruz Santa 	0,38

Distancias		DIRECCION	INFORMACIONES	Kms. Regresivos
Total	Parcial			
23.50	0,38	 <p style="text-align: center;">Puerta de hierro lado derecho</p>	 <p style="text-align: center;">C.H.3 A</p>	0.00
	□			
	□			
	□			
	□			
	□			
	□			
	□			



Distancias		DIRECCION	INFORMACIONES	Kms. Regresivos
Total	Parcial			
0,00	0,00	1	TF - 324  	26.40
0,03	0,03	2	TF - 324  	26.37
0,13	0,10	3	Glorieta 2ª Salida Avda. Los Remedios  	26.27
0,21	0,08	4	Avda. Los Remedios X C./ La Gomera Seguir Avda. de Canarias 	26.19
0,71	0,50	5	Avenida de Canarias 	25.69
1.19	0,48	6	Glorieta Mency Bentor 	25.21
1.57	0,38	7	Glorieta Ciudad amiga de la Infancia 	24.83



Distancias		DIRECCION	INFORMACIONES	Kms. Regresivos
Total	Parcial			
1.93	0,36	8		24.47
2.14	0,21	9		24.26
6.50	4.36	10		19.90
11.79	5.29	11	<p>TF - 5 Gasolinera T-Gas</p>	14.61
13.46	1.67	12	<p>TF - 5 X TF-42</p>	12.94
18.81	5.35	13	<p>TF-42</p>	13.46
22.98	4.17	14	<p>TF-42</p>	3.42









































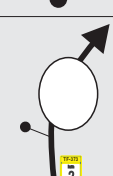



Distancias		DIRECCION	INFORMACIONES	Kms. Regresivos
Total	Parcial			
25.88	2.90	TF-42 X TF-421 		0,52
26.27	0.39	TF-421 Las Cruces 		0.13
26.40	0.13	TF-421 Marquesina P. Güagúas		0,00
26.61	0,21	TF-421 28°22' 08"N 16°46' 01"W		

NOTAS



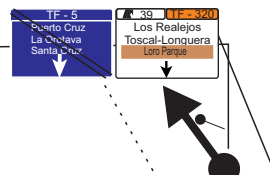

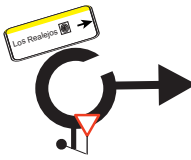

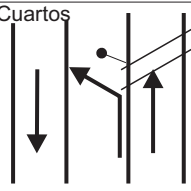



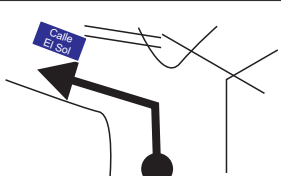
Distancias		DIRECCION	INFORMACIONES	Kms. Regresivos
Total	Parcial			
0,00	0,00	<div style="display: flex; align-items: center;"> <div style="margin-left: 10px;"> <p>28°22'08"N 16°46'01"W</p> <p>13.070</p> <p>Palmera lado derecho 30 metros antes KM. 2</p> </div> </div>	TF-421 R- Salida 	50% 50%
0,90	0,90	<div style="display: flex; align-items: center;"> <div style="margin-left: 10px;"> <p>28°22'05"N 16°46'48"W</p> <p>12.470</p> </div> </div>	TF-421 R-1	60% 50%
1.81	0,91	<div style="display: flex; align-items: center;"> <div style="margin-left: 10px;"> <p>28°22'02"N 16°46'36"W</p> <p>11.320</p> </div> </div>	TF-421 R-2	50% 50%
2.40	0,59	<div style="display: flex; align-items: center;"> <div style="margin-left: 10px;"> <p>28°21'58"N 16°46'10"W</p> <p>10.970</p> </div> </div>	TF-421 R-3	50% 40%
2.50	0,40	<div style="display: flex; align-items: center;"> <div style="margin-left: 10px;"> <p>28°21'59"N 16°46'11"W</p> <p>10.570</p> </div> </div>	TF-421 R-4	50% 50%
3.20	0,70	<div style="display: flex; align-items: center;"> <div style="margin-left: 10px;"> <p>28°22'02"N 16°46'18"W</p> <p>10.170</p> </div> </div>	TF-421 R-5	50% 50%
3.48	0,28	<div style="display: flex; align-items: center;"> <div style="margin-left: 10px;"> <p>Rte. Casa Maria</p> <p>28°21'47"N 16°46'08"W</p> <p>9.620</p> </div> </div>	TF-421 R-6	25% 50%

Distancias			DIRECCION	INFORMACIONES	Kms. Regresivos
Total	Parcial				
4.59	0,87	8	 28°21'56"N 16°46'16"W 8.780	TF-421 R-7	 20% 20% 35.34
4.74	0,15	9	 28°21'52"N 16°46'21"W 8.360	TF-421 R-8	 20% 20% 35.19
4.81	0,07	10	 28°21'50"N 16°46'19"W 8.290	TF-421 R-9	 20% 30% 35.12
4.85	0,04	11	 28°21'54"N 16°46'05"W 8.250	TF-421 R-10	 100% 50% 35.08
5.87	1.02	12	 28°21'46"N 16°46'08"W 7.230	TF-421 R-11	 100% 90% 34.06
6.53	0,66	13	 28°21'47"N 16°45'50"W 6.570	TF-421 X TF-82 R-12 	 25% 60% 33.40
6.73	0,20	14	 <div style="border: 1px solid black; padding: 2px; width: fit-content; margin: 0 auto;"> Cementerio y obitorio Santa Isabel </div> 28°21'43"N 16°45'42"W 6.300	TF-82 R-13	 90% 40% 33.20

Distancias		DIRECCION	INFORMACIONES	Kms. Regresivos
Total	Parcial			
6.89	0,15	15	<div style="display: flex; justify-content: space-between;"> <div style="width: 40%;">  <p style="text-align: right;">28°21'47"N 16°45'39"W</p> <p style="text-align: right;">6.180</p> </div> <div style="width: 40%;"> <p>TF - 82</p> <div style="text-align: center;">  R-14 </div> </div> </div>	90% 40%
7.02	0,13	16	<div style="display: flex; justify-content: space-between;"> <div style="width: 40%;">  <p style="text-align: right;">28°21'45"N 16°45'36"W</p> <p style="text-align: right;">6.080</p> </div> <div style="width: 40%;"> <p>TF - 82</p> <div style="text-align: center;">  R-15 </div> </div> </div>	90% 40%
7.25	0,23	17	<div style="display: flex; justify-content: space-between;"> <div style="width: 40%;">  <p style="text-align: right;">28°21'48"N 16°45'32"W</p> <p style="text-align: right;">5.850</p> </div> <div style="width: 40%;"> <p>TF - 82</p> <div style="text-align: center;">  R-16 </div> </div> </div>	90% 40%
7.59	0,34	18	<div style="display: flex; justify-content: space-between;"> <div style="width: 40%;">  <p style="text-align: right;">28°21'50"N 16°45'19"W</p> <p style="text-align: right;">5.510</p> </div> <div style="width: 40%;"> <p>TF - 82</p> <div style="text-align: center;">  R-17 </div> </div> </div>	90% 40%
8.23	0,64	19	<div style="display: flex; justify-content: space-between;"> <div style="width: 40%;">  <p style="text-align: right;">28°21'50"N 16°44'57"W</p> <p style="text-align: right;">4.870</p> </div> <div style="width: 40%;"> <p>TF - 82</p> <div style="text-align: center;">  R-18 </div> </div> </div>	90% 40%
8.48	0,25	20	<div style="display: flex; justify-content: space-between;"> <div style="width: 40%;">  <p style="text-align: right;">28°21'55"N 16°44'51"W</p> <p style="text-align: right;">4.620</p> </div> <div style="width: 40%;"> <p>TF - 82</p> <div style="text-align: center;">  R-19 </div> </div> </div>	25% 60%
8.80	0,32	21	<div style="display: flex; justify-content: space-between;"> <div style="width: 40%;"> <p>Arepera Las Viñitas</p>  <p style="text-align: right;">28°21'58"N 16°44'44"W</p> <p style="text-align: right;">4.300</p> </div> <div style="width: 40%;"> <p>TF - 82</p> <div style="text-align: center;">  R-20 </div> </div> </div>	90% 40%

Distancias		DIRECCION		INFORMACIONES			Kms. Regresivos	
Total	Parcial							
8.95	0,18	22	Polideportivo	 28°21'59"N 16°44'39"W 4.150	TF - 82	 R-21	 	30.98
9.26	0,31	23	Casa Rural Ida	 28°22'01"N 16°44'31"W 3.840	TF - 82	 R-22	 	30.67
9.57	0,31	24		 28°22'00"N 16°44'22"W 3.530	TF - 82	 R-23	 	30.36
10.02	0,45	25		 28°22'05"N 16°44'04"W 3.080	TF - 82 X TF - 373	 R-24	 	29.91
10.56	0,54	26	Los Canales	 28°21'55"N 16°43'50"W 2.540	TF - 373	 R-25	 	29.37
11.31	0,75	27		 28°21'51"N 16°43'56"W 1.780	TF - 373	 R-26	 	28.62
12.12	0,81	28		 28°21'43"N 16°44'01"W 0,980	TF - 373	 R-27	 	27.81


Distancias			DIRECCION	INFORMACIONES	Kms. Regresivos
Total	Parcial				
12.41	0,31	29	Colegios 28°21'35"N 16°43'56"W 0,690	TF - 373 R-28	 27.52
12.87	0,46	30	 28°21'34"N 16°44'05"W 0.230	TF - 373 R-29	 27.06
13.07	0,20	31	 28°21'31"N 16°44'02"W 0.000	TF - 373 R-30 	 26.86
13.49	0,42	32	 28°21'26"N 16°43'52"W N° 49	TF - 373 R-31 	 26.44
13.55	0,06	33	TF - 373 X TF - 366 El Amparo Cueva del Viento	 TF - 366 El Amparo Cueva del Viento	26.38
16.31	2,76	34	 Santa Cruz El Tanque	 TF - 5 Santa Cruz El Tanque	23.62
16.66	0,35	35	 PUERTO CRUZ SANTA CRUZ EL TANQUE SANTIAGO DEL TEIDE	 TF - 5 PUERTO CRUZ SANTA CRUZ TF - 5 EL TANQUE SANTIAGO DEL TEIDE	23.27

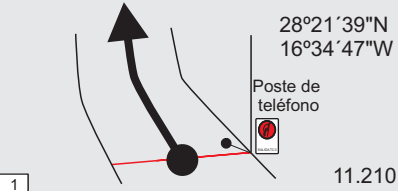









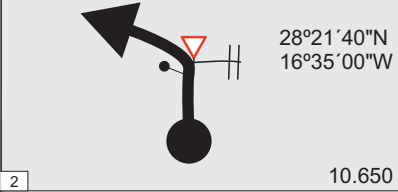



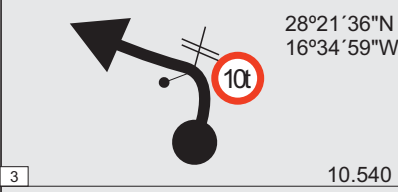



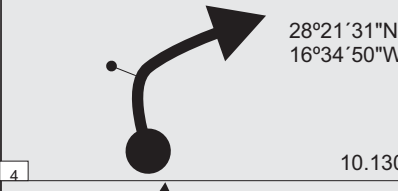



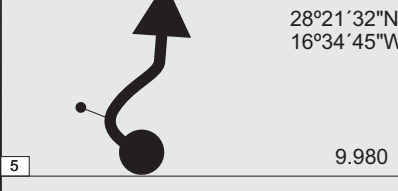











Distancias			DIRECCION	INFORMACIONES	Kms. Regresivos
Total	Parcial	Kms.			
20.91	4,25	36	TF-5 		19.02
31.75	10,84	37			8.18
32.36	0,61	38			7.57
32.44	0,08	39	X C./ Los Cuartos 		7.49
33.33	0,89	40	TF - 333 		6.60
34.09	0,76	41	TF - 333 		5.84
34.16	0,07	42			5.77




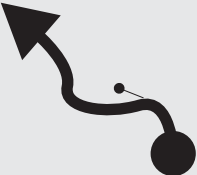




































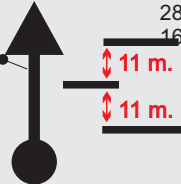



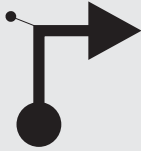







Distancias		DIRECCION	INFORMACIONES	Kms. Regresivos
Total	Parcial			
34.49	0,33	43	C./ El Sol X Avda. Santiago Apostol 	5.44
35.81	1.32	44	Avda. Santiago Apostol X TF- 326 Gasolinera 	4.12
39.28	3,47	45	TF- 326 X C./ del Colegio Palo Blanco 	0,65
39.57	0,29	46	C./ del Colegio X C./ Palo Blanco 	0,36
39.89	0,32	47	C./ Palo Blanco X Ctra. La Furnia 	0,04
39.93	0,04	48	28°21'47"N 16°34'45"W 	0.00
39.98	0,05	49	28°21'39"N 16°34'47"W 	

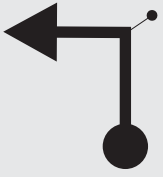





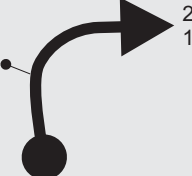














NOTAS

Sección 2	TC. 5 Las Llanadas - Las Medianias		C.H. 5 A Reagrupamiento Zona de asistencia C Los Realejos	Distancia	Tiempo	Promedio	Sector 8
				23,50 Km	00:40'	34,80	




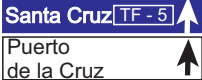

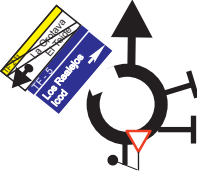

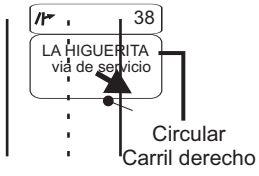

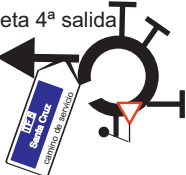


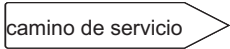
Distancias		DIRECCION	INFORMACIONES	Kms. Regresivos
Total	Parcial			
0,00	0,00	 <p>28°21'39"N 16°34'47"W Poste de teléfono</p> <p>11.210</p>	Ctra. La Furnia  R- Salida      	  23.50
0,56	0,56	 <p>28°21'40"N 16°35'00"W</p> <p>10.650</p>	Ctra. La Furnia X C./ de Placeres  R-1	  22.94
0,67	0,11	 <p>28°21'36"N 16°34'59"W</p> <p>10.540</p>	C./ de Placeres  R-2	  22.83
1,08	0,41	 <p>28°21'31"N 16°34'50"W</p> <p>10.130</p>	C./ de Placeres  R-3	  22.42
1,23	0,15	 <p>28°21'32"N 16°34'45"W</p> <p>9.980</p>	C./ de Placeres  R-4	  22.07
1,47	0,24	 <p>28°21'29"N 16°34'53"W</p> <p>9.740</p>	C./ de Placeres  R-5	  22.03
1,73	0,26	 <p>28°21'28"N 16°34'33"W</p> <p>9.480</p>	C./ de Placeres  R-6	  21.77




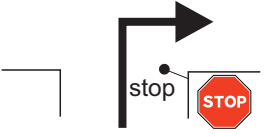


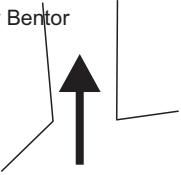

Distancias			DIRECCION	INFORMACIONES	Kms. Regresivos
Total	Parcial				
2.04	0,31	8	 28°21'22"N 16°34'26"W 9.170	C./ de Placeres  R-7	 21.46
2.34	0,30	9	 28°21'16"N 16°34'19"W 8.870	C./ de Placeres  R-8	 21.16
2.67	0,33	10	 28°21'17"N 16°34'11"W 8.540	C./ de Placeres X Ctra. Las Llanadas  R-9 <div style="border: 1px solid black; padding: 2px; display: inline-block;">Carretera Las Llanadas</div>	 20.83
2.83	0,16	11	 28°21'21"N 16°34'07"W 8.380	Ctra. Las Llanadas  R-10	 20.67
2.92	0,09	12	 28°21'23"N 16°34'04"W 8.290	Ctra. Las Llanadas  R-11 Parada de Güagüas	 22.58
3.30	0,38	13	 28°21'29"N 16°33'57"W 7.910	Ctra. Las Llanadas  R-12	 20.20
3.87	0,57	14	 28°21'35"N 16°33'40"W 7.340	Ctra. Las Llanadas X TF - 326  R-13	 19.63

		DIRECCION	INFORMACIONES	Kms. Regresivos	
Total	Parcial				
4.11	0,24	15	 <p style="text-align: right;">28°21'37"N 16°35'49"W</p> <p style="text-align: right;">7.100</p>	TF - 326  R-14  25%  60%	19.39
4.70	0,59	16	 <p style="text-align: right;">28°21'38"N 16°34'08"W</p> <p style="text-align: right;">6.510</p>	TF - 326  R-15  90%  40% 	18.40
4.80	0,10	17	 <p style="text-align: right;">28°21'39"N 16°34'45"W</p> <p style="text-align: right;">6.410</p>	TF - 326  R-16  90%  40%	18.40
5.23	0,43	18	 <p style="text-align: right;">28°21'45"N 16°34'06"W</p> <p style="text-align: right;">8.380</p>	TF - 326 X Camino La Ferruja  R-17  25%  60%	18.27
5.34	0,11	19	 <p style="text-align: right;">28°21'49"N 16°34'07"W</p> <p style="text-align: right;">5.980</p>	C. La Ferruja X C. Atravesado  R-18  90%  40%	18.16
5.41	0,07	20	 <p style="text-align: right;">28°21'51"N 16°34'07"W</p> <p style="text-align: right;">5.800</p>	Camino Atravesado  R-19  	18.09
5.74	0,33	21	 <p style="text-align: right;">28°21'55"N 16°33'56"W</p> <p style="text-align: right;">5.470</p>	Camino Atravesado  R-20  90%  40%	17.76

Distancias		DIRECCION	INFORMACIONES	Kms. Regresivos
Total	Parcial			
6.28	0,54	 28°21'59"N 16°33'38"W 4.930	C. Atravesado XC./ El Brezal  R-21	 17.22
6.37	0,09	 28°22'02"N 16°33'38"W 4.840	C./ El Brezal X Ctra. Las Medianias  R-22	 17.13
6.63	0,26	 28°22'02"N 16°33'32"W 4.580	Ctra. Las Medianias  R-23	 16.87
7.08	0,45	 28°21'59"N 16°33'12"W 4.130	Ctra. Las Medianias  R-24	 16.42
7.60	0,52	 28°22'01"N 16°33'04"W 3.610	Ctra. Las Medianias  R-25	 16.00
8.18	0,58	 28°22'07"N 16°32'44"W 3.030	Ctra. Las Medianias  R-26	 12.35
9.10	0,92	 28°22'12"N 16°32'14"W 2.110	Ctra. Las Medianias  R-26	 14.40

Distancias		DIRECCION	INFORMACIONES	Kms. Regresivos	
Total	Parcial				
9.98	0,88	29	 28°22'10"N 16°31'49"W 1.230	Ctra. Las Medianias R-27 	13.52
10.59	0,61	30	 28°22'19"N 16°31'31"W 0.620	Ctra. Las Medianias R-28 	12.91
11.21	0,62	31	 28°22'27"N 16°31'16"W 0.000	Ctra. Las Medianias R-29 	11.19
11.45	0,24	32	 28°22'33"N 16°31'19"W	Ctra. Las Medianias R-30 	12.05
11.60	0,15	33	TF- 21 3 La orotova 9 Puerto Cruz		11.90
12.90	1,30	34	TF- 21 6		10.60
13.31	0,41	35	TF- 21 La orotova Puerto Cruz		10.19

Distancias			DIRECCION	INFORMACIONES	Kms. Regresivos
Total	Parcial				
14.54	1,23	36	TF- 21 		8.96
15.11	0,57	37	TF- 21 		8.39
15.78	0,67	38	TF- 211 		7.72
16.24	0,46	39			7.26
20.26	4.02	40	TF-5 		2.84
20.73	0,47	41	Glorieta 4ª salida 		2.77
20.83	0,10	42	Glorieta 1ª salida 		2.67

Distancias		DIRECCION	INFORMACIONES	Kms. Regresivos
Total	Parcial			
21.45	0,62	<p>C. La Higuera XC . El Jardin</p> 		2.05
21.53	0,08	<p>Glorieta C. Los Afligidos</p> 		1.97
21.57	0,04	<p>C. Los Afligidos X C. El Tilo</p> 		1.93
21.76	0,19	<p>C. El Tilo X TF-333</p> 		1.74
22.23	0,47	<p>TF-333 X C. Mencey Bentor</p> 		1.27
22.26	0,03	<p>C. Mencey Bentor</p> 		1.24
23.12	0,86	<p>Glorieta La Cruz Santa</p> 		0,38

Distancias		DIRECCION	INFORMACIONES	Kms. Regresivos
Total	Parcial			
0,00	0,00	TF - 324 		1,90
0,03	0,03	TF - 324 		1,87
0,13	0,10	Glorieta 2ª Salida Avda. Los Remedios 		1,77
0,21	0,08	Avda. Los Remedios X C./ La Gomera Seguir Avda. de Canarias 		1,69
0,71	0,50	Avenida de Canarias 		1,19
1,19	0,48	Glorieta 3ª salida 		0,71
1,28	0,09	Avenida de Canarias X C./ S. Agustin 		0,62


























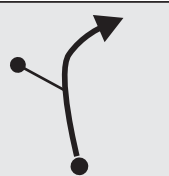


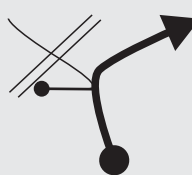


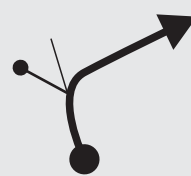





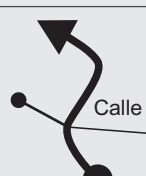





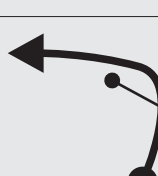


Distancias		DIRECCION	INFORMACIONES	Kms. Regresivos
Total	Parcial			
1.79	0,51	8 C./ S. Agustín 		0,11
1.84	0,05	9 C./ Tenerías 		0,06
1.90	0,06	10 C./ Tenerías X C./ S. Agustín <p>28°23'05"N 16°35'05"W</p>		0,00
		11 Ctra. La Charca <p>28°23'04"N 16°35'05"W</p> <p>Finca El Cuarto</p>		

Sección 3	T.C. 6 V. de Los Realejos S. Juan de La Rambla La Güancha		C.H. 7 Las Llanadas Las Medianas	Distancia	Tiempo	Promedio	Sector 10
				39,43km	01h,08'	34,79	

Distancias		DIRECCION	INFORMACIONES	Kms. Regresivos
Total	Parcial			
0,00	0,00		Ctra. La Charca R- Salida Coche R	
0,30	0,30		Ctra. La Charca R-1	
0,52	0,22		Ctra. La Charca X Avda. 3 de Mayo R-2	
0,75	0,08		Plaza Viera y Clavijo R-3	
0,85	0,10		Plaza Viera y Clavijo R-4	
1,01	0,16		Calle El Medio Arriba R-5	
1,17	0,16		Calle El Medio Arriba X TF-342 R-6	

Distancias			DIRECCION	INFORMACIONES	Kms. Regresivos
Total	Parcial				
1.78	0,31	8	 28°22'40"N 16°35'16"W 17.390	TF - 342 R-7 	35.83
2.45	0,25	9	 28°22'30"N 16°35'19"W 16.720	TF - 342 R-8 	35.16
2.96	0,51	10	 28°22'25"N 16°35'24"W 13.210	TF - 342 R-9 	34.65
3.82	0,86	11	 28°22'25"N 16°35'38"W 15.350	TF - 342 R-10 	33.79
4.30	0,48	12	 28°22'33"N 16°35'43"W 14.870	TF - 342 R-11 	33.31
5.81	0,33	13	 28°23'05"N 16°36'13"W 13.330	TF - 342 R-12 	31.80
6.80	0,27	14	 28°23'07"N 16°36'20"W 13.090	TF - 342 R-13 	30.81

Distancias		DIRECCION	INFORMACIONES	Kms. Regresivos
Total	Parcial			
6.64	0,56	 <div style="border: 1px solid red; padding: 2px; display: inline-block; margin-top: 5px;">Icod El Alto</div> <small>28°23' 01"N 16°36' 29"W</small> <div style="text-align: right; margin-top: 10px;">12.530</div>	TF - 342  R-14	 90% 40% 30.97
7.01	0,37	1ª Chicanne  <small>28°23' 02"N 16°36' 37"W</small> <div style="text-align: right; margin-top: 10px;">12.160</div>	TF - 342  R-15	 90% 40% 30.60
7.10	0,09	 Plaza <small>28°23' 02"N 16°36' 40"W</small> <div style="text-align: right; margin-top: 10px;">12.070</div>	TF - 342  R-16	 90% 40% 30.51
7.28	0,18	 Parada Güagüas Camino Las Vistas <small>28°22' 57"N 16°36' 52"W</small> <div style="text-align: right; margin-top: 10px;">11.890</div>	TF - 342  R-17	 25% 60% 30.33
7.78	0,50	2 Chicanne  <small>28°22' 50"N 16°37' 03"W</small> <div style="text-align: right; margin-top: 10px;">11.390</div>	TF - 342  R-18	 90% 40% 29.83
7.85	0,07	 Estación Disa <small>28°22' 46"N 16°37' 08"W</small> <div style="text-align: right; margin-top: 10px;">11.320</div>	TF - 342  R-19	 90% 40% 29.76
8.33	0,48	 <small>28°22' 37"N 16°37' 12"W</small> <div style="text-align: right; margin-top: 10px;">11.140</div>	TF - 342 X TF 344  R-20  	 90% 40% 29.28

Distancias		DIRECCION	INFORMACIONES	Kms. Regresivos
Total	Parcial			
8.50	0,17 22	 <small>28°22'42"N 16°37'02"W</small> <div style="text-align: right; margin-right: 20px;">10.670</div>	TF - 344  R-21	 29.11
9.09	0,27 23	 <small>28°22'43"N 16°36'43"W</small> <div style="text-align: right; margin-right: 20px;">10.080</div>	TF - 344  R-22	 28.52
9.65	0,56 24	 <small>28°22'27"N 16°36'36"W</small> <div style="text-align: right; margin-right: 20px;">9.520</div>	TF - 344  R-23	 27.96
10.06	0,41 25	 <small>28°22'16"N 16°36'45"W</small> <div style="text-align: right; margin-right: 20px;">9.110</div>	TF - 344  R-24	 27.55
11.41	0,86 26	 <small>28°21'47"N 16°37'08"W</small> Calle el Anden <div style="text-align: right; margin-right: 20px;">7.760</div>	TF - 344  R-25	 26.20
12.59	0,74 27	 <small>28°21'47"N 16°37'38"W</small> <div style="text-align: right; margin-right: 20px;">6.580</div>	TF - 344  R-26	 25.20
13.36	0,77 28	 <small>28°21'46"N 16°37'55"W</small> <div style="text-align: right; margin-right: 20px;">5.810</div>	TF - 344  R-27	 24.25

Distancias		DIRECCION	INFORMACIONES	Kms. Regresivos	
Total	Parcial				
14.13	0,76	29	<div style="display: flex; justify-content: space-between;"> <div style="text-align: center;"> </div> <div style="text-align: center;"> <p>28°21'45"N 16°38'01"W</p> <p>5.040</p> </div> </div>	TF - 344 R-28 	23.48
14.80	0,67	30	<div style="display: flex; justify-content: space-between;"> <div style="text-align: center;"> </div> <div style="text-align: center;"> <p>28°21'50"N 16°38'18"W</p> <p>4.370</p> </div> </div>	TF - 344 R-29 	22.81
14.94	0,14	31	<div style="display: flex; justify-content: space-between;"> <div style="text-align: center;"> </div> <div style="text-align: center;"> <p>28°21'39"N 16°38'33"W</p> <p>4.230</p> </div> </div>	TF - 344 R-30 	22.67
15.96	0,82	32	<div style="display: flex; justify-content: space-between;"> <div style="text-align: center;"> </div> <div style="text-align: center;"> <p>28°21'49"N 16°39'03"W</p> <p>3.210</p> </div> </div>	TF - 344 R-31 	21.65
16.53	0,57	33	<div style="display: flex; justify-content: space-between;"> <div style="text-align: center;"> </div> <div style="text-align: center;"> <p>28°21'46"N 16°39'23"W</p> <p>2.640</p> </div> </div>	TF - 344 R-32 	21.08
16.99	0,46	34	<div style="display: flex; justify-content: space-between;"> <div style="text-align: center;"> </div> <div style="text-align: center;"> <p>28°21'40"N 16°39'28"W</p> <p>2.180</p> </div> </div>	TF - 344 Cruce el Lagar R-33 	20.62
17.58	0,59	35	<div style="display: flex; justify-content: space-between;"> <div style="text-align: center;"> </div> <div style="text-align: center;"> <p>28°21'48"N 16°39'37"W</p> <p>1,590</p> </div> </div>	TF - 344 R-34 	20.03

Distancias		DIRECCION	INFORMACIONES	Kms. Regresivos
Total	Parcial			
17.96	0,38 36	<div style="text-align: right; margin-bottom: 5px;">28°21'57"N 16°39'39"W</div> <div style="text-align: right; margin-top: 5px;">1,210</div>	TF - 344 R-35	 20% 10%
18.78	0,82 37	<div style="text-align: right; margin-bottom: 5px;">28°22'15"N 16°39'30"W</div> <div style="text-align: right; margin-top: 5px;">0,390</div>	TF - 344 R-36	 90% 40%
19.17	0,39 38	<div style="text-align: right; margin-bottom: 5px;">28°22'16"N 16°39'25"W</div> <div style="text-align: right; margin-top: 5px;">0,000</div>	TF - 344 R-37 META	 90% 40%
19.33	0,16 39	<div style="text-align: right; margin-bottom: 5px;">28°22'17"N 16°39'21"W</div>	TF - 344	 90% 40%
19.48	0,15 40	TF- 344 X C./ El Natero 		18.28
19.84	0,36 41	C./ La Alhóndiga X C./ Sin nombre 		18.13
19.87	0,03 42	X Avda. Hipolito Sinforiano 	 TF - 352 Puerto Cruz Icod	17.77
19.87	0,03 42		 TF - 352 Puerto Cruz Icod	17.74

Distancias			DIRECCION	INFORMACIONES	Kms. Regresivos
Total	Parcial				
22.72	2.85	43	TF- 352 X TF - 5 	 	14.89
23.00	0,28	44		 	14.61
24.67	1.67	45			12.94
30.02	5.35	46	TF-42 	 	7.59
34.19	4.17	47	X C./ Los Cuartos 		3.42
37.09	2.90	48			0,52
37.48	0,39	49			0,13



Distancias		DIRECCION	INFORMACIONES	Kms. Regresivos
Total	Parcial			
37.61	0,13			0,00
37.82	0,21	<p>C./ El Sol X Avda. Santiago Apostol</p>		0,21
		<p>Avda. Santiago Apostol X TF- 326</p>		
		<p>TF- 326 X C./ del Colegio</p>		
		<p>C./ del Colegio X C./ Palo Blanco</p>		
		<p>C./ Palo Blanco X Ctra. La Furnia</p>		
		<p>28°21'47"N 16°34'45"W</p>		




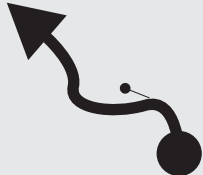



















Distancias		DIRECCION	INFORMACIONES	Kms. Regresivos
Total	Parcial			
37.61	0,13	<p>28°21'39"N 16°34'47"W</p> <p>SALIDA TC7</p>		

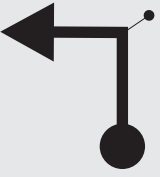







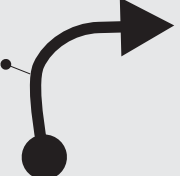


















NOTAS








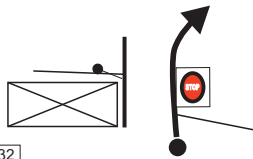


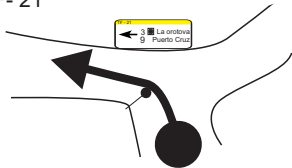



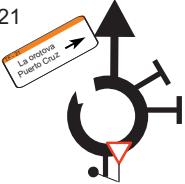
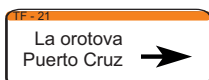


Distancias		DIRECCION	INFORMACIONES	Kms. Regresivos
Total	Parcial			
0,00	0,00	<p>28°21'39"N 16°34'47"W Poste de teléfono</p>	<p>Ctra. La Furnia</p> <p>R- Salida</p>	
0,56	0,56	<p>28°21'40"N 16°35'00"W</p>	<p>Ctra. La Furnia X C./ de Placeres</p> <p>R-1</p>	
0,67	0,11	<p>28°21'36"N 16°34'59"W</p>	<p>C./ de Placeres</p> <p>R-2</p>	
1,08	0,41	<p>28°21'31"N 16°34'50"W</p>	<p>C./ de Placeres</p> <p>R-3</p>	
1,23	0,15	<p>28°21'32"N 16°34'45"W</p>	<p>C./ de Placeres</p> <p>R-4</p>	
1,47	0,24	<p>28°21'29"N 16°34'53"W</p>	<p>C./ de Placeres</p> <p>R-5</p>	
1,73	0,26	<p>28°21'28"N 16°34'33"W</p>	<p>C./ de Placeres</p> <p>R-6</p>	

Distancias		DIRECCION	INFORMACIONES	Kms. Regresivos
Total	Parcial			
2.04	0,31	 28°21'22"N 16°34'26"W 9.170	C./ de Placeres  R-7	 25% 60%
2.34	0,30	 28°21'16"N 16°34'19"W 8.870	C./ de Placeres  R-8	 90% 40%
2.67	0,33	 28°21'17"N 16°34'11"W 8.540	C./ de Placeres X Ctra. Las Llanadas  R-9 <div style="border: 1px solid black; padding: 2px; display: inline-block;">Carretera Las Llanadas</div>	 90% 40%
2.83	0,16	 28°21'21"N 16°34'07"W 8.380	Ctra. Las Llanadas  R-10	 90% 40%
2.92	0,09	 28°21'23"N 16°34'04"W 8.290	Ctra. Las Llanadas  R-11	 90% 40%
3.30	0,38	 28°21'29"N 16°33'57"W 7.910	Ctra. Las Llanadas  R-12	 90% 40%
3.87	0,57	 28°21'35"N 16°33'40"W 7.340	Ctra. Las Llanadas X TF - 326  R-13	 90% 40%

		DIRECCION	INFORMACIONES	Kms. Regresivos
Total	Parcial			
4.11	0,24	<div style="display: flex; justify-content: space-between;"> 28°21'37"N 16°35'49"W TF - 326 </div> <div style="text-align: center; margin-top: 20px;"> <p>R-14</p> </div> <div style="display: flex; justify-content: space-between; margin-top: 20px;"> 7.100 25% 60% </div>		10.91
4.70	0,59	<div style="display: flex; justify-content: space-between;"> 28°21'38"N 16°34'08"W TF - 326 </div> <div style="text-align: center; margin-top: 20px;"> <p>R-15</p> </div> <div style="display: flex; justify-content: space-between; margin-top: 20px;"> 6.510 90% 40% </div>		10.32
4.80	0,10	<div style="display: flex; justify-content: space-between;"> 28°21'39"N 16°34'45"W TF - 326 </div> <div style="text-align: center; margin-top: 20px;"> <p>R-16</p> </div> <div style="display: flex; justify-content: space-between; margin-top: 20px;"> 6.410 90% 40% </div>		10.22
5.23	0,43	<div style="display: flex; justify-content: space-between;"> 28°21'45"N 16°34'06"W TF - 326 X Camino La Ferruja </div> <div style="text-align: center; margin-top: 20px;"> <p>R-17</p> </div> <div style="display: flex; justify-content: space-between; margin-top: 20px;"> 8.380 25% 60% </div>		9.79
5.34	0,11	<div style="display: flex; justify-content: space-between;"> 28°21'49"N 16°34'07"W C. La Ferruja X C. Atravesado </div> <div style="text-align: center; margin-top: 20px;"> <p>R-18</p> </div> <div style="display: flex; justify-content: space-between; margin-top: 20px;"> 5.980 90% 40% </div>		9.68
5.41	0,07	<div style="display: flex; justify-content: space-between;"> 28°21'51"N 16°34'07"W Camino Atravesado </div> <div style="text-align: center; margin-top: 20px;"> <p>R-19</p> </div> <div style="display: flex; justify-content: space-between; margin-top: 20px;"> 5.800 90% 40% </div>		9.61
5.74	0,33	<div style="display: flex; justify-content: space-between;"> 28°21'55"N 16°33'56"W Camino Atravesado </div> <div style="text-align: center; margin-top: 20px;"> <p>R-20</p> </div> <div style="display: flex; justify-content: space-between; margin-top: 20px;"> 5.470 90% 40% </div>		9.28

Distancias		DIRECCION	INFORMACIONES	Kms. Regresivos
Total	Parcial			
6.28	0,54	 28°21'59"N 16°33'38"W 4.930	C. Atravesado XC./ El Brezal  R-21	 
6.37	0,09	 28°22'02"N 16°33'38"W 4.840	C./ El Brezal X Ctra. Las Medianias  R-22	 
6.63	0,26	 28°22'02"N 16°33'32"W 4.580	Ctra. Las Medianias  R-23	 
7.08	0,45	 28°21'59"N 16°33'12"W 4.130	Ctra. Las Medianias	 
7.60	0,52	 28°22'01"N 16°33'04"W 3.610	Ctra. Las Medianias  R-24	 
8.18	0,58	 28°22'07"N 16°32'44"W 3.030	Ctra. Las Medianias  R-25	 
9.10	0,92	 28°22'12"N 16°32'14"W 2.110	Ctra. Las Medianias  R-26	 

		DIRECCION	INFORMACIONES	Kms. Regresivos
Total	Parcial			
9.98	0,88	29	<div style="display: flex; justify-content: space-between;"> <div style="text-align: center;">  <p>28°22'10"N 16°31'49"W</p> <p>1.230</p> </div> <div style="text-align: center;"> <p>Ctra. Las Medianias</p>  <p>R-27</p> </div> </div>	5.04
10.59	0,61	30	<div style="display: flex; justify-content: space-between;"> <div style="text-align: center;">  <p>28°22'19"N 16°31'31"W</p> <p>0.620</p> </div> <div style="text-align: center;"> <p>Ctra. Las Medianias</p>  <p>R-28</p> </div> </div>	4.43
11.21	0,62	31	<div style="display: flex; justify-content: space-between;"> <div style="text-align: center;">  <p>28°22'27"N 16°31'16"W</p> <p>0.000</p> </div> <div style="text-align: center;"> <p>Ctra. Las Medianias</p>  <p>R-29</p>  </div> </div>	3.81
11.45	0,24	32	<div style="display: flex; justify-content: space-between;"> <div style="text-align: center;">  <p>28°22'33"N 16°31'19"W</p> </div> <div style="text-align: center;"> <p>Ctra. Las Medianias</p>  <p>R-30</p>  </div> </div>	3.57
11.60	0,15	33	<div style="display: flex; justify-content: space-between;"> <div style="text-align: center;"> <p>TF- 21</p>  </div> <div style="text-align: center;">  </div> </div>	3.42
12.90	1,30	34	<div style="display: flex; justify-content: space-between;"> <div style="text-align: center;"> <p>TF- 21</p>  </div> <div style="text-align: center;">  </div> </div>	2.12
13.31	0,41	35	<div style="display: flex; justify-content: space-between;"> <div style="text-align: center;"> <p>TF- 21</p>  </div> <div style="text-align: center;">  </div> </div>	1.71



Distancias		DIRECCION	INFORMACIONES	Kms. Regresivos
Total	Parcial			
13.50	0,19	36 		1.52
13.96	0,46	37 	RECORRIDO URBANO	1.06
14.11	0,15	38 	RECORRIDO URBANO	0.91
14.62	0,51	39 	RECORRIDO URBANO	0.40
14.81	0,19	40 	RECORRIDO URBANO	0.21
14.94	0,13	41 	RECORRIDO URBANO	0.08
15.02	0,08	42 	RECORRIDO URBANO	0.00

38° Rallye Orvecame Norte

Trofeo Cicar

TC1V. de Los Realejos S. Juan de La Rambla La Guancha

TC 1 Villa de Los Realejos S. Juan de La Rambla La Guancha
A

CH 2 El Tanque Garachico Ciudad el Drago

RECORRIDO ALTERNATIVO

Sección	TC 1 Realejos S. Juan de La Rambla La Guancha	CH 2 El Tanque Garachico Ciudad del Drago	Distancia	Tiempo	Promedio	Sector
1	→		25,28	0:58´	27,24 km/h	3


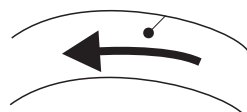
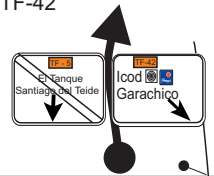



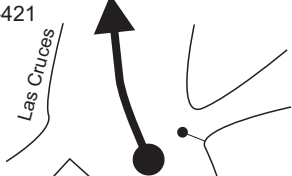
.- Importante que conozcas con antelación los recorridos alternativos.

.- Iniciar los recorridos alternativos **“sin casco”**.

.- Nunca inicies un recorrido alternativo sin la orden del Jefe de Tramo y la anotación de salida por el cronometrador de salida de Tramo.



Distancias		DIRECCION	INFORMACIONES	Kms. Regresivos
Total	Parcial			
0,00	0,00	<p>Finca El Cuarto SALIDA TC-1</p>		25.88
0,12	0,12	<p>Glorieta 2ª Salida seguir C./ Lanzarote</p>		25.76
0,25	0,13	<p>C./ Lanzarote X C./ San Isidro</p>		25.63
0,67	0,42	<p>Glorieta Mency Bentor</p>		25.21
1,05	0,38	<p>Glorieta Ciudad amiga de la Infancia</p>		24.83
1,41	0,36			21.47
1,62	0,21			24.26

Distancias		DIRECCION	INFORMACIONES	Kms. Regresivos
Total	Parcial			
5.98	4.36	8	 <p style="text-align: right;">Gasolinera El Mirador</p>	19.90
11.27	5.29	9	<p>TF - 5 Gasolinera T-Gas</p> 	14.61
12.94	1.67	10	<p>TF - 5 X TF-42</p> 	12.94
18.29	5.35	11	<p>TF-42</p> 	7.59
22.46	4.17	12	<p>TF-42</p> 	3.42
25.36	2.90	13	<p>TF-42 X TF-421</p> 	0,52
25.75	0,39	14	<p>TF-421</p> 	0,13

38° Rallye Orvecame Norte Trofeo Cicar

TC 2/4 El Tanque Garachico Ciudad del Drago

TC 2/4 El Tanque Garachico Ciudad del Drago

A

CH 3/5 Las Llanadas

RECORRIDO ALTERNATIVO

Sección			Distancia	Tiempo	Promedio	Sector	
1/2	TC 2/4 El Tanque Garachico Ciudad del Drago	➔	CH 3/5 Las Llanadas Las Medianias	25,28	1h:5´	29,4 km/h	4/7

.- Importante que conozcas con antelación los recorridos alternativos.

.- Iniciar los recorridos alternativos **“sin casco”**.

.- Nunca inicies un recorrido alternativo sin la orden del Jefe de Tramo y la anotación de salida por el cronometrador de salida de Tramo.



Distancias		DIRECCION	INFORMACIONES	Kms. Regresivos
Total	Parcial			
0,00	0,00			31.96
0,71	0,71	<p>TF-421 X TF-42 Garachico Icod</p>		31.25
3,58	2,87	<p>TF-42</p>		28.38
12,84	9,26	<p>TF-5</p>		19.12
23,73	10,89			8.23
24,34	0,61			7.62
24,42	0,08	<p>X C./ Los Cuartos</p>		7.54



Distancias		DIRECCION	INFORMACIONES	Kms. Regresivos
Total	Parcial			
25.31	0,89	8		6.65
26.07	0.76	9		5.89
26.14	0,07	10		5.82
26.47	0,33	11	<p>C./ El Sol X Avda. Santiago Apostol</p>	5.49
27.79	1.32	12	<p>Avda. Santiago Apostol X TF- 326</p>	4.17
31.26	3.47	13	<p>TF- 326 X C./ del Colegio</p>	0,70
31.55	0.29	14	<p>C./ del Colegio X C./ Palo Blanco</p>	0,41

Sección
1/2

Recorrido Alternativo
TC 2/TC4
El Tanque-Garachico-Ciudad del Drago



C.H. 3/C.H.5
Las Llanadas-Las Medianias

Distancia
31.96 km

Tiempo
1h:05'

Promedio
29,5 Km/h

Sector
4/7

Distancias			DIRECCION	INFORMACIONES	Kms. Regresivos
Total	Parcial				
31.87	0,32	15	<p>C./ Palo Blanco X Ctra. La Furnia</p>		0.09
31.91	0.04	16	<p>28°21'47"N 16°34'45"W</p>	<p>C.H.3/5</p>	0.05
31.96	0,05	17	<p>28°21'39"N 16°34'47"W</p>	<p>SALIDA TC 3/5</p>	0.00

38° Rallye Orvecame Norte Trofeo Cicar

TC 3/5 Las Llanadas Las Medianias

TC 3/5 Las Llanadas Las Medianias
A

CH 3A/5A Parque de Asistencias

RECORRIDO ALTERNATIVO

Sección			Distancia	Tiempo	Promedio	Sector
1	TC 3/5 Las Llanadas Las Medianias	→ CH 3A/5A Parque de Asistencias	5,37	0:40'	8,05 km/h	5/8

.- Importante que conozcas con antelación los recorridos alternativos.

.- Iniciar los recorridos alternativos **“sin casco”**.

.- Nunca inicies un recorrido alternativo sin la orden del Jefe de Tramo y la anotación de salida por el cronometrador de salida de Tramo.



Distancias		DIRECCION	INFORMACIONES	Kms. Regresivos
Total	Parcial			
0,00	0,00			5.37
0,39	0,39	<p>Ctra. La Furnia X Ctra. Palo Blanco</p>		4.98
0,77	0,38	<p>Ctra. Palo Blanco X Calle Colegio</p>		4.60
3,69	2,92	<p>Ctra. Palo Blanco X TF-326</p>		1.68
3,71	0,02	<p>TF-326 X C./ Tindaya</p>		1.66
4,51	0,80	<p>C./ Tindaya X Carretera Nueva</p> <p>Ferretería Yumar</p>		0.86
4,68	0,17	<p>Carretera Nueva X C. Real Cruz Santa</p> <p>Edf. Horno de La Teja</p>		0.69



Distancias		DIRECCION	INFORMACIONES	Kms. Regresivos
Total	Parcial			
4.84	0,16	8		0.53
5.13	0,29	9		0.24
5.15	0,02	10		0.22
5.29	0,14	11		0.08
5.37	0,08	12		0.00

38° Rallye Orvecame Norte

Trofeo Cicar

TC 6 V. de Los Realejos S. Juan de La Rambla La Guancha

TC 6 Villa de Los Realejos S. Juan de La Rambla La Guancha
A

CH 7 Las Llanadas Las Medianias

RECORRIDO ALTERNATIVO

Sección			Distancia	Tiempo	Promedio	Sector	
3	TC 6 V. de Los Realejos S. Juan de La Rambla La Guancha	→	CH 7 Las Llanadas Las Medianias	668	0:58´	6,9 km/h	10

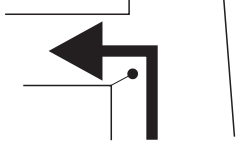
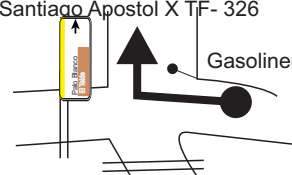

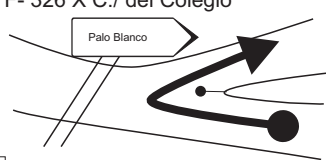


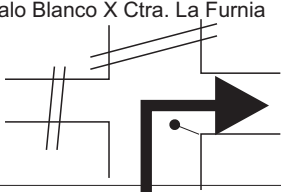
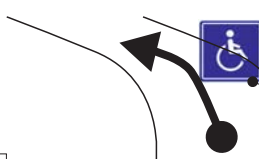


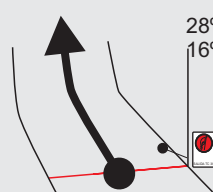


.- Importante que conozcas con antelación los recorridos alternativos.

.- Iniciar los recorridos alternativos **“sin casco”**.

.- Nunca inicies un recorrido alternativo sin la orden del Jefe de Tramo y la anotación de salida por el cronometrador de salida de Tramo.



Distancias		DIRECCION	INFORMACIONES	Kms. Regresivos
Total	Parcial			
0,00	0,00	<p>Finca El Cuarto SALIDA TC-1</p>		6.68
0,09	0,09	<p>C. San Agustín X C. Lanzarote</p>		6.59
0,13	0,04	<p>Glorieta Mencey Bentor</p>		6.55
0,26	0,13	<p>C. Lanzarote X C. San Isidro Sala Velatorio El Pilar</p>		6.42
0,64	0,38	<p>C. San Isidro X TF-333</p>		6.04
0,79	0,15		<p>Los Realejos Icod el Alto La Güancha</p>	5.89
0,86	0,07	<p>Calle El Sol</p>		5.82

Distancias		DIRECCION	INFORMACIONES	Kms. Regresivos
Total	Parcial			
1.19	0.33	8	<p>C./ El Sol X Avda. Santiago Apostol</p> 	5.49
2.51	1.32	9	<p>Avda. Santiago Apostol X TF- 326</p>  	4.17
5.98	3.47	10	<p>TF- 326 X C./ del Colegio</p>  	0.70
6.27	0.29	11	<p>C./ del Colegio X C./ Palo Blanco</p> 	0.41
6.59	0.32	12	<p>C./ Palo Blanco X Ctra. La Furnia</p> 	0.09
6.63	0.04	13	<p style="text-align: right;">28°21'47"N 16°34'45"W</p>   	0.05
6.68	0,05	14	<p style="text-align: right;">28°21'39"N 16°34'47"W</p>   	0,00

38° Rallye Orvecame Norte Trofeo Cicar

TC 3/5 Las Llanadas Las Medianias

TC 3/5 Las Llanadas Las Medianias
A

CH 3A/5A Parque de Asistencias

RECORRIDO ALTERNATIVO

Sección			Distancia	Tiempo	Promedio	Sector	
3	TC 7 Las Llanadas Las Medianias	➔	CH 7A Parque Cerrado Fin del Rallye	14,46	0:25´	34,7 km/h	14


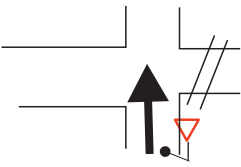

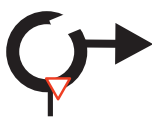
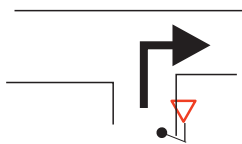
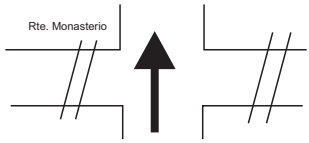

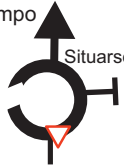
.- Importante que conozcas con antelación los recorridos alternativos.


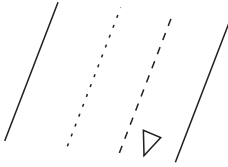
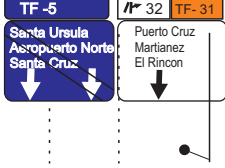
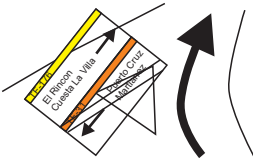

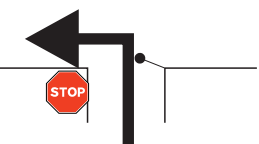

.- Iniciar los recorridos alternativos **“sin casco”**.

.- Nunca inicies un recorrido alternativo sin la orden del Jefe de Tramo y la anotación de salida por el cronometrador de salida de Tramo.



Distancias		DIRECCION	INFORMACIONES	Kms. Regresivos
Total	Parcial			
0,00	0,00			14.46
0,39	0,39	<p>Ctra. La Furnia X Ctra. Palo Blanco</p>		14.07
0,77	0,38	<p>Ctra. Palo Blanco X Calle Colegio</p>		13.69
3,69	2,92	<p>Ctra. Palo Blanco X TF-326</p>		10.77
3,71	0,02	<p>TF-326 X C./ Tindaya</p>		10.75
4,51	0,80	<p>C./ Tindaya X Carretera Nueva</p> <p>Ferretería Yumar</p>		9.95
4,68	0,17	<p>Carretera Nueva X C. Real Cruz Santa</p> <p>Edf. Horno de La Teja</p>		9.78

Distancias		DIRECCION	INFORMACIONES	Kms. Regresivos
Total	Parcial			
4.84	0,16	8		9.62
5.13	0,29	9		9.33
5.15	0,02	10		9.31
5.29	0,14	11		9.17
6.15	0,86	12	C. Mencey Bentor X TF 333 	8.31
7.17	1.02	13	TF 333 Rte. Monasterio 	7.29
8.35	1.18	14	Glorieta el Trompo   Situarse carril Izquierdo	6.11

Distancias		DIRECCION	INFORMACIONES	Kms. Regresivos
Total	Parcial			
8.55	0,20	15		5.91
8.84	0,29	16	<p style="text-align: center;">Incorporarse a TF-5</p> 	5.62
12.09	3.25	17	<p style="text-align: center;">TF-5</p> 	2.37
12.39	0,30	18		2.07
12.52	0,19	19	<p style="text-align: center;">Glorieta 1ª salida</p> 	1.94
13.32	0,80	20	<p style="text-align: center;">Paseo Domínguez Alfonso TF-21</p> 	1.14
13.57	0,25	21	<p style="text-align: center;">TF 21</p> <p style="text-align: center;">Rte. El Cachimba</p> 	0.89

Distancias		DIRECCION	INFORMACIONES	Kms. Regresivos
Total	Parcial			
13.76	0,19 22	C. Lirio Real X Cruz de La Cebolla 		0.70
13.95	0,19 23	C. Cruz de La Cebolla X Labradores S Isidro 		0.51
14.08	0,13 24	C. Labradores S Isidro X Avda. Mercedes Pinto 		0.38
14.46	0,38 25		 C.H.7A	0.00